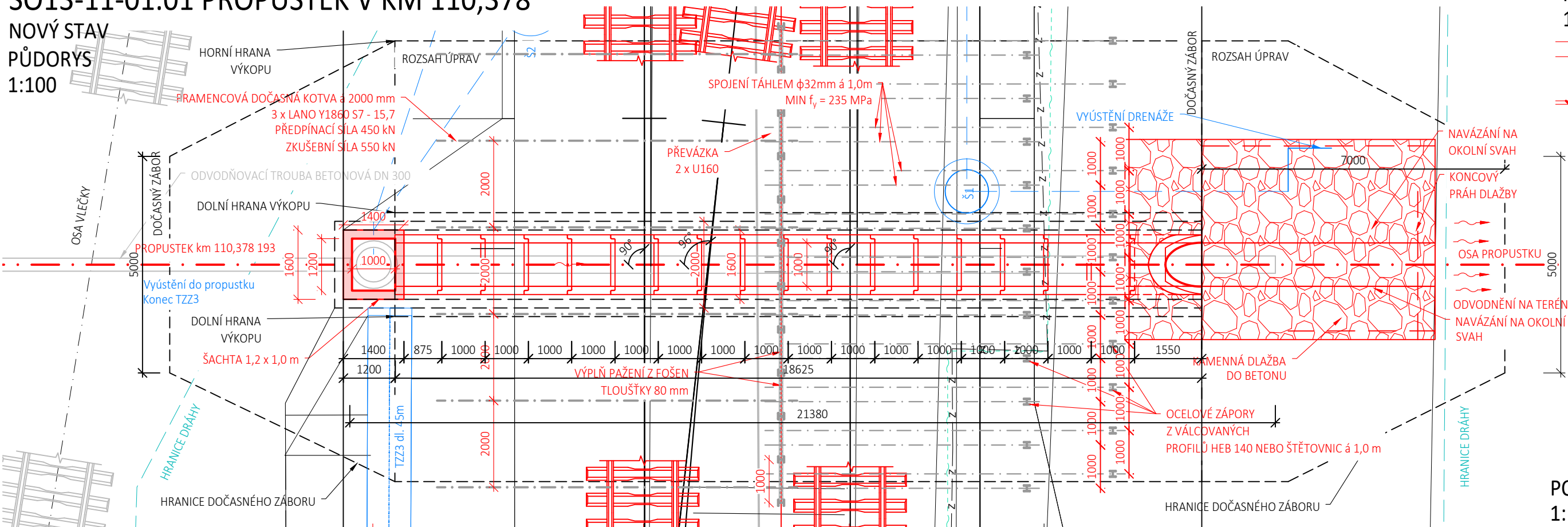
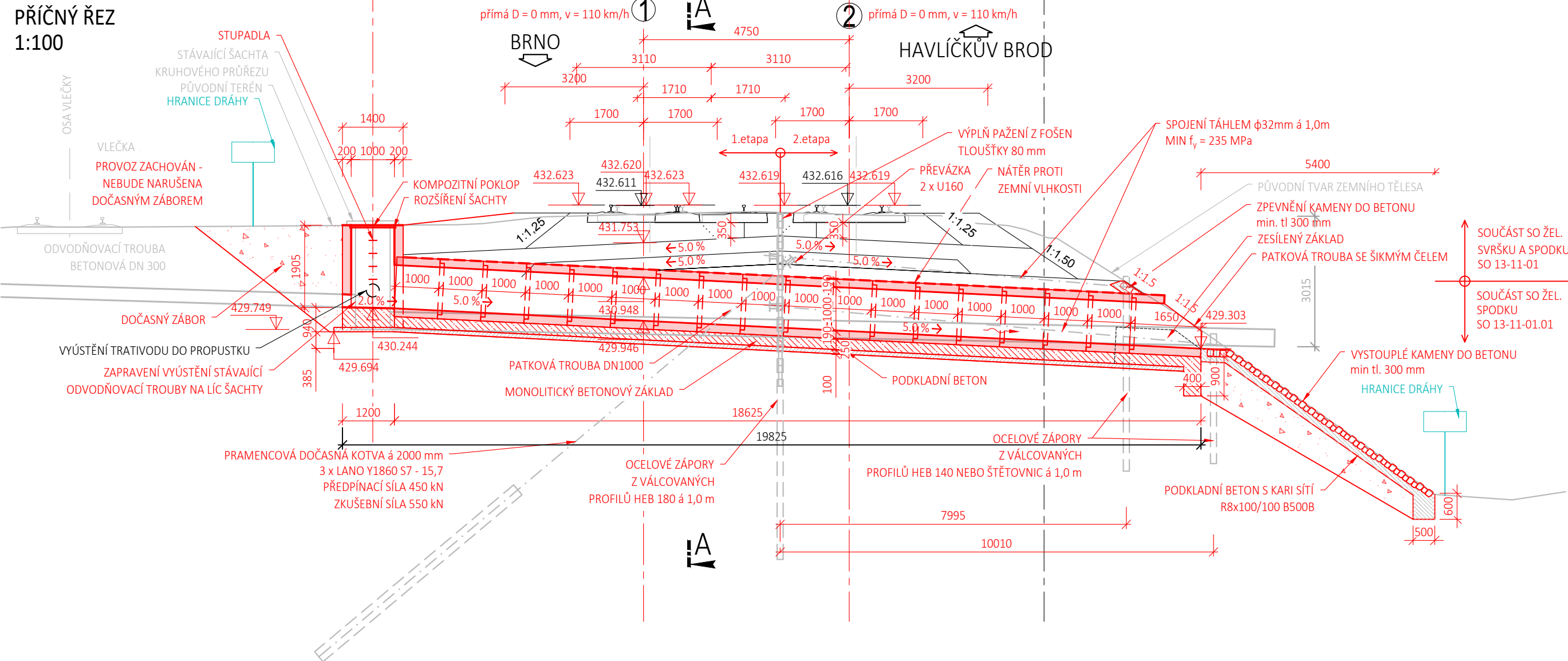


SO13-11-01.01 PROPUSTEK V KM 110,378

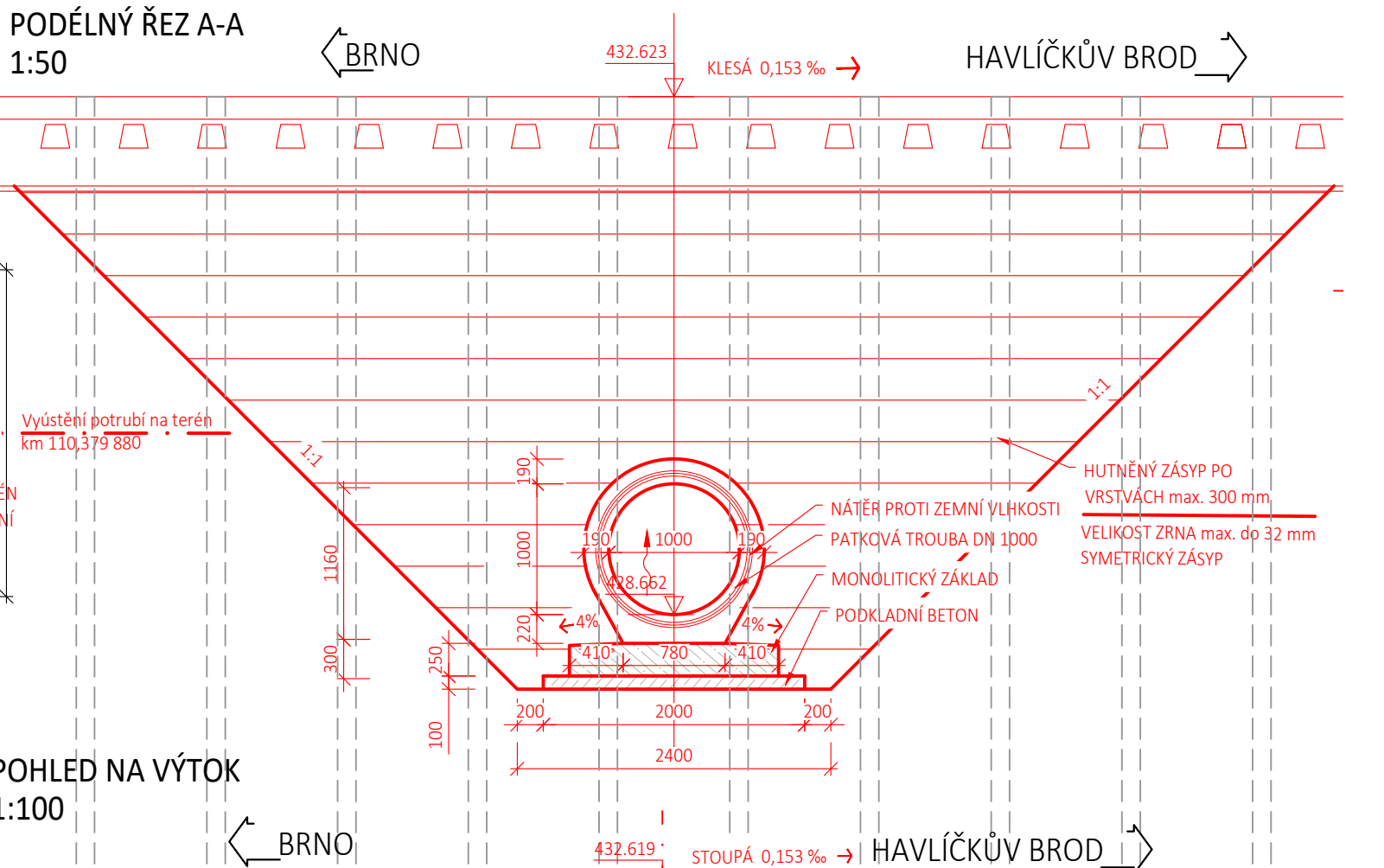
NOVÝ STAV
PŮDORÝS
1:100



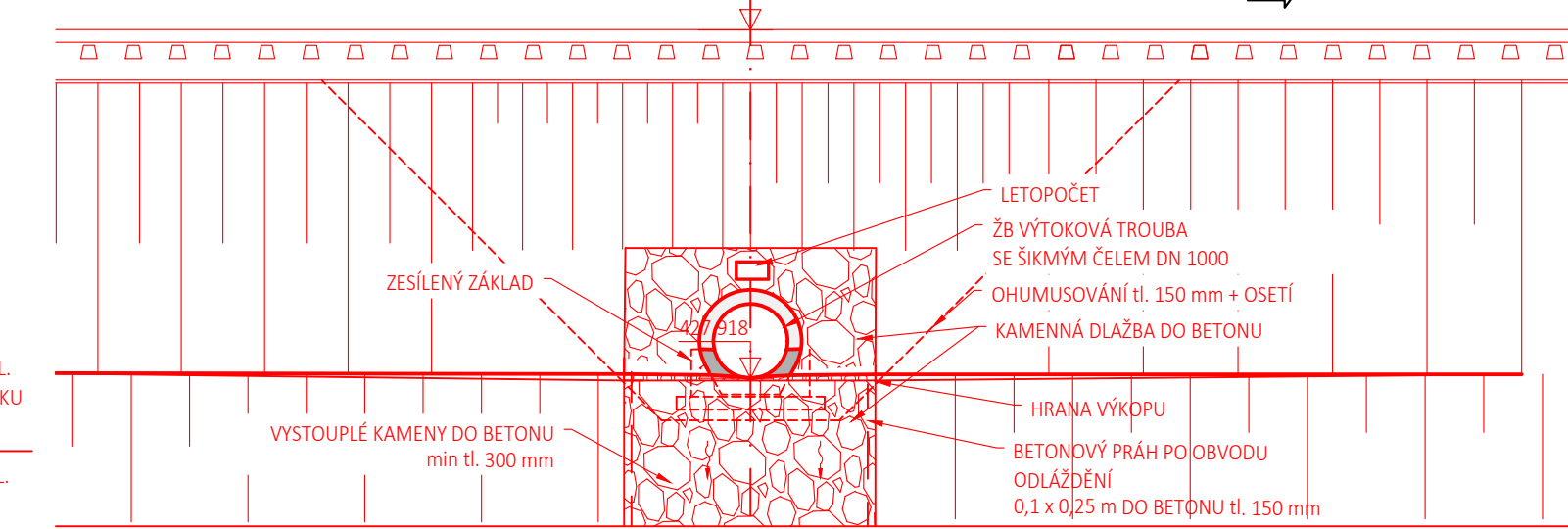
PŘÍČNÝ ŘEZ
1:100



PODÉLNÝ ŘEZ A-A
1:50



POHLED NA VÝTOK
1:100



BETONÁŘSKÁ VÝZTUŽ dle ČSN EN 1992, ČSN EN 10080:

BETONÁŘSKÁ VÝZTUŽ B 500B

KAMENNÁ DLAŽBA

KAMENNÁ DLAŽBA tl. 200 mm, TŘÍDA JAKOSTI I (ČSN 72 1860) DO LOŽE tl. min. 100 mm Z BETONU C 25/30 - XF3 SUCHÁ SMĚS (ČSN EN 206+A1), SPÁROVÁNÍ CEMENTOVOU MALTOU MC25 - XF4 U POŽADAVKU NA HLUBOKÉ SPÁROVÁNÍ ŠÍŘKA SPÁRY cca 2,0 cm, HLOUBKA SPÁRY cca 1,5 cm

POZNÁMKY:

- VÝŠKOVÝ SYSTÉM BpV, SOUŘADNICOVÝ SYSTÉM S-JTSK
- PŘED PROVÁDĚNÍM VÝKOPŮ NUTNO VYTÝČIT VEŠKERÉ INŽENÝRSKÉ SÍTĚ V MÍSTĚ STAVENISŤE
- ŽLABOVKU PŘÍKOPU NAVÁZAT NA DNO PROPUSTKU

LEGENDA ČAR:

- STÁVAJÍCÍ STAV
- NOVÝ STAV
- - - OBVOD DRÁHY, KATASTR

LEGENDA INŽENÝRSKÝCH SÍTÍ:

- - - - - SĎELOVACÍ VEDENÍ
- - - - - ZABEZPEČOVACÍ VEDENÍ

EVROPSKÁ UNIE
Evropské strukturální a investiční fondy
Operační program Doprava

Ministerstvo dopravy
Státní fond dopravní infrastruktury

Razítko oprávněné osoby:

Podpis: _____ Datum: _____

Revize:	Datum:	Popis:	Kontroloval:
001	11 / 2021	První dílčí odevzdání	Ing. Emil Špaček
002	03 / 2022	DSP po zpracování připomínek složek Správy železnic, státní organizace	Ing. Emil Špaček
003	04 / 2022	PDPS k připomínkovému řízení složek Správy železnic, státní organizace	Ing. Emil Špaček
004	05 / 2022	PDPS po zpracování připomínek složek Správy železnic, státní organizace	Ing. Emil Špaček

Stavebník/Investor:

Adresa:

Zástupce investora:

Adresa:

Správa železnic, státní organizace
Dlážděná 1003/7, 110 00 Praha 1

Stavební správa východ
Nerudova 773/1, 779 00 Olomouc

Zhotovitel stavby:

Adresa:

Kontakt:

Zhotovitel objektu:

Adresa:

Kontakt:

Hlavní projektant (HIP):
Ing. Emil Špaček

Specialista:
Ing. Vojtěch Zejval

Odpovědný projektant:
Ing. Vojtěch Zvěřina

Zpracovatel:
Ing. Vojtěch Zvěřina

Název stavby/akce:	Rekonstrukce traťového úseku Přibyslav - Pohled	Označení (S-kód): S621500627	
Název části:	Mosty, propustky, zdi	Označení zhotovitele: 120 076	
Název objektu:	Propustek v km 110,378	Označení části: D 2.1.1	
Název přílohy:	Nový stav	Označení objektu/komplexu: SO 13-11-01.01	
Název dílčí části přílohy:		Číslo přílohy: 1. 003	
Kraj:	Katastrální území:	TUDU: 2031 26 2031 M1 2031 N1	
Vysočina:	viz. textová část	Paré:	
Stupeň dokumentace:	Datum zpracování:	Formáty:	Měřítko:
PDPS	11 / 2021	4 x A4	1: 100, 50

Seznam:

S	1	6	2	1	5	0	6	2	7	—	P	1	2	1	5	—	X	0	2	1	1	—	S	0	1	3	1	0	1	—	O	0	1	—	P	1	2	1	5	—	O	0	1	—	R	0	1	—	O	0	4
---	---	---	---	---	---	---	---	---	---	---	---	---	---	---	---	---	---	---	---	---	---	---	---	---	---	---	---	---	---	---	---	---	---	---	---	---	---	---	---	---	---	---	---	---	---	---	---	---	---	---	---

DOKUMENTACI LZE UŽÍVAT POUZE VE SMYSLU PŘÍSLUŠNÉ SMLOUVY O DÍLO. VÝKRES, ČI JEHO ČÁST, MŮŽE BÝT KOPÍROVÁN NEBO JINÝM ZPŮSOBEM ROZŠÍŘOVÁN POUZE PO PŘEDCHOZÍM SOUHLASU SAGASTA, s.r.o.